



Regione  
Lombardia



PARCO REGIONALE DELLA VALLE DEL LAMBRO

## COMUNI DI CARATE BRIANZA E VERANO BRIANZA

### COMMITTENTE

**PARCO REGIONALE DELLA VALLE DEL LAMBRO**

Via Vittorio Veneto, 19

20844 Triuggio (MB)

Resp. unico del Procedim.



### PROGETTO

## REGIMAZIONE IDRAULICA NEL PARCO DELLE FONTANELLE A CARATE BRIANZA E VERANO BRIANZA

*Responsabile unico del Procedimento*

**ARCH. LEOPOLDO MOTTA**

via Vittorio Veneto, 19 - 20844 Triuggio (MB)

T 0362 - 97.09.61

### PROGETTISTA

**ING. DARIO CORRO'**

via M. Polo, 7 - 30030 Salzano (VE)

CF/P.IVA 04436670279

T +39 349 - 43.07.209

E dario.corro80@gmail.com

I.D.C. ENGINEERING & CONSULTING



INGEGNERIA CIVILE  
SICUREZZA  
CERTIFICAZIONE AZIENDALE

### EMISSIONE

## PROGETTO ESECUTIVO (comprensivo del definitivo)

### TITOLO

## DOCUMENTAZIONE FOTOGRAFICA

REV.	DATA	FILE	OGGETTO	DIS.	APPR.
01	06/08/20	All020100.docx	prima emissione	E.B.	D.C.
02					
03					
04					
05					
06					
07					
08					

ELABORATO N.

**02.01.00**

DATA: 06/08/2020	SCALA: -	FILE: All020100.docx	J.N. 20-03
PROGETTO D.C.	DISEGNO E.B.	VERIFICA G.B.	APPROVAZIONE D.C.



**Ing. Dario Corrò**

Via Marco Polo 7/a, 30030 Salzano (VE)

Mob. 349-43.07.209, e-mail [dario.corro80@gmail.com](mailto:dario.corro80@gmail.com)

P.IVA 04436670279, C.F. CRRDRA80R15L736Y

---

*I.D.C. ENGINEERING & CONSULTING*



*INGEGNERIA CIVILE  
SICUREZZA  
CERTIFICAZIONE AZIENDALE*

## **INDICE**

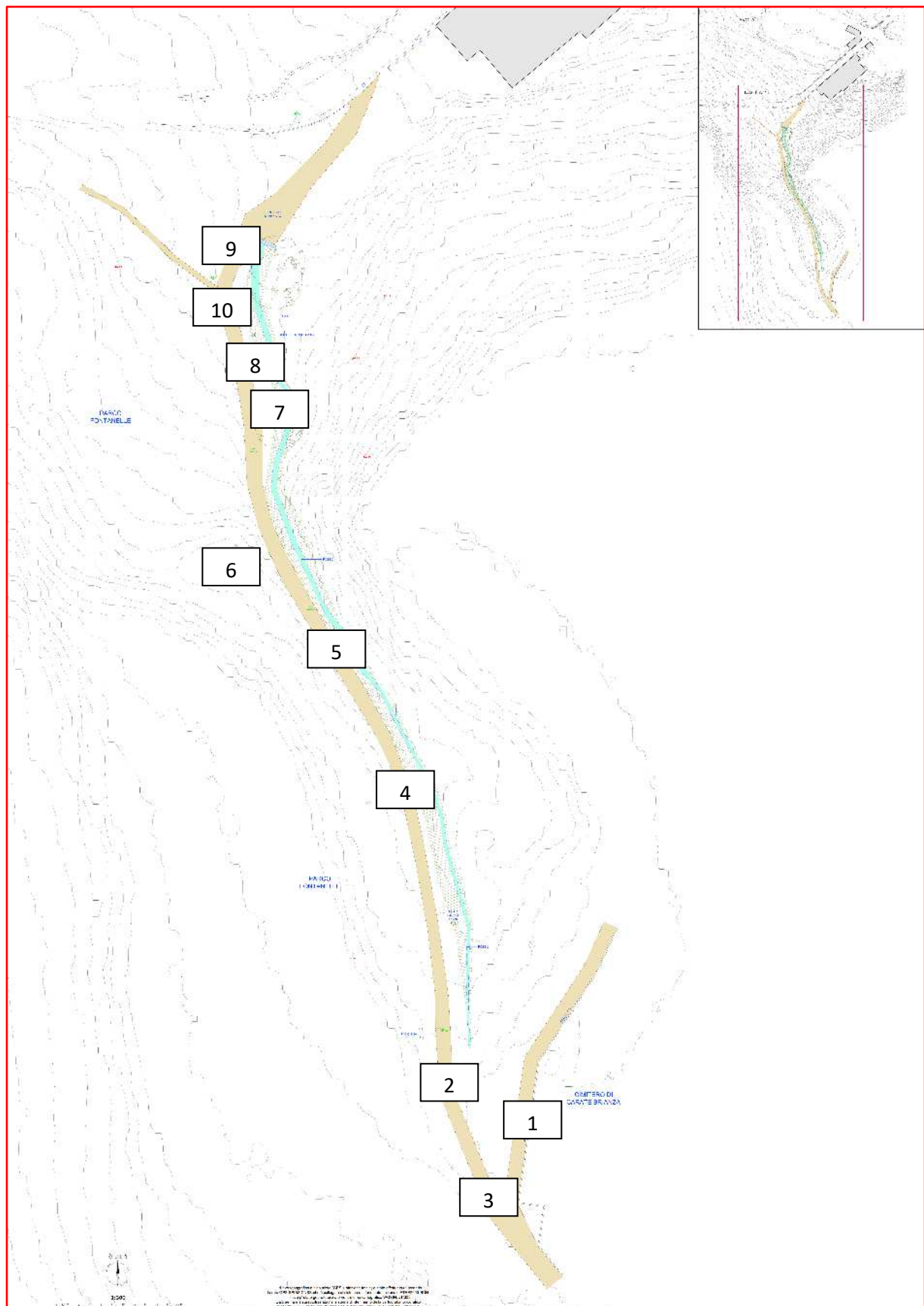
<b>1</b>	<b>PREMESSA .....</b>	<b>- 4 -</b>
----------	-----------------------	--------------

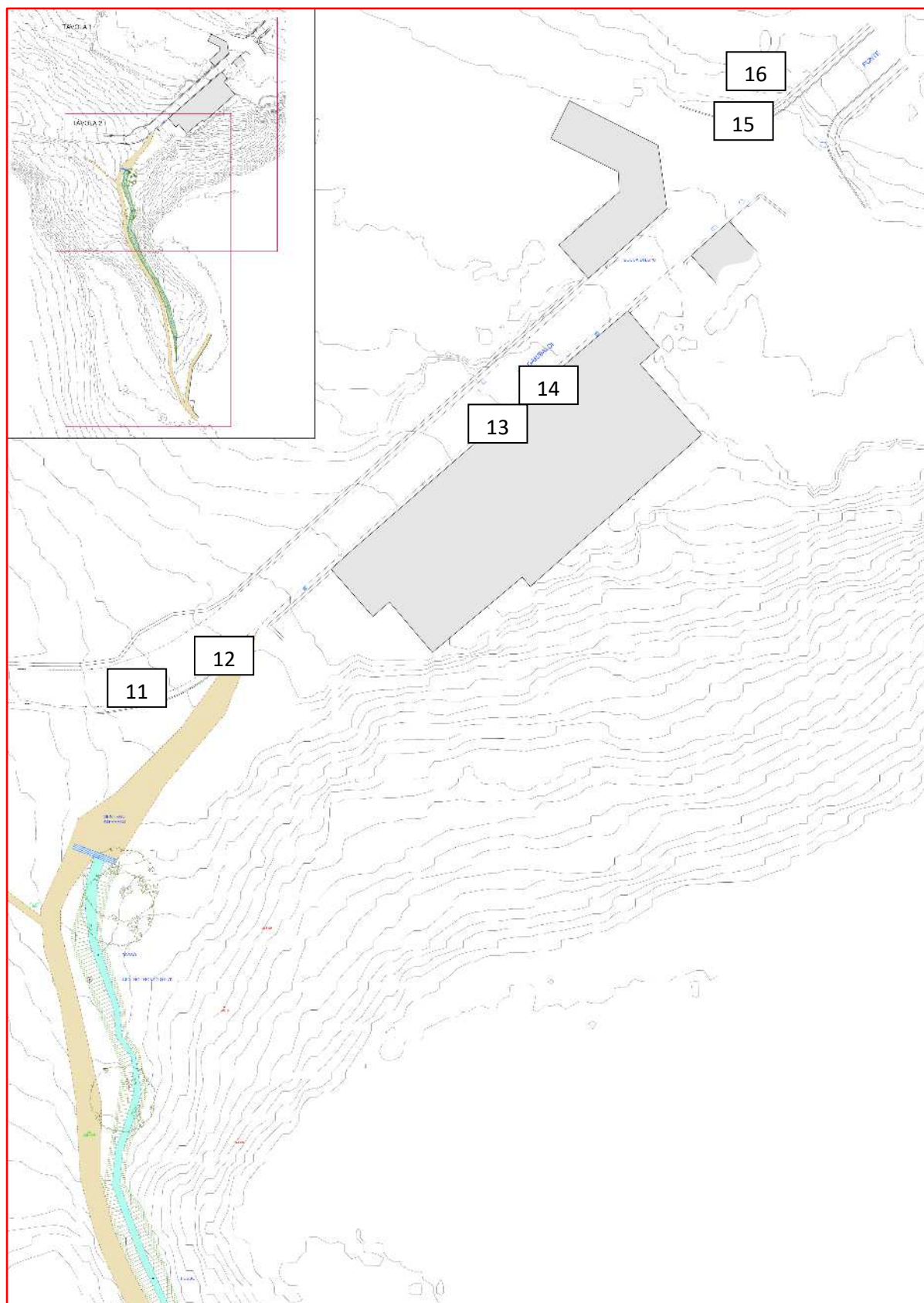


## **1   PREMESSA**

Questo documento costituisce la documentazione fotografica del progetto esecutivo afferente alla “Regimazione idraulica nel Parco delle Fontanelle a Carate Brianza e Verano Brianza (MB).

Nel seguito viene presentato il materiale relativo allo stato di fatto dell’area d’intervento in data 25.06.2020 a seguito di rilievo avvenuto ai fini progettuali.










*Figura 1. Vista del muro perimetrale del cimitero comunale.*



*Figura 2. Vista del percorso pedonale del Parco delle Fontanelle in direzione sud.*





*Figura 3. Vista del percorso pedonale del Parco delle Fontanelle in direzione nord.*



*Figura 4. Vista del percorso pedonale del Parco delle Fontanelle in direzione nord.*





*Figura 5. Particolare della roggia con presenza di accumuli nel greto.*



*Figura 6. Particolare dello stato vegetativo e della pendenza del versante lato sentiero.*





*Figura 7. Particolare di un albero ad alto fusto presente nella roggia.*



*Figura 8. Vista della roggia e del sentiero in direzione nord.*





*Figura 9. Particolare della griglia di captazione delle portate della roggia e dei contributi derivanti dal dilavamento superficiale del sentiero.*



*Figura 10. Vista del sentiero in direzione nord.*






Figura 11. Vista di via Garibaldi in direzione est verso il ponte sul Fiume Lambro.



Figura 12. Particolare, nel pozzetto caditoia di via Garibaldi, della condotta di recapito delle acque dalla griglia di captazione alla rete di collettamento.





*Figura 13. Vista di via Garibaldi verso l'accesso al Parco delle Fontanelle.*



*Figura 14. Particolare della cunetta stradale in destra idraulica.*





Figura 15. Vista di via Garibaldi con indicazione dell'unica caditoia presente.




Figura 16. Condotta rete di collettamento di via Garibaldi in uscita sul Fiume Lambro.