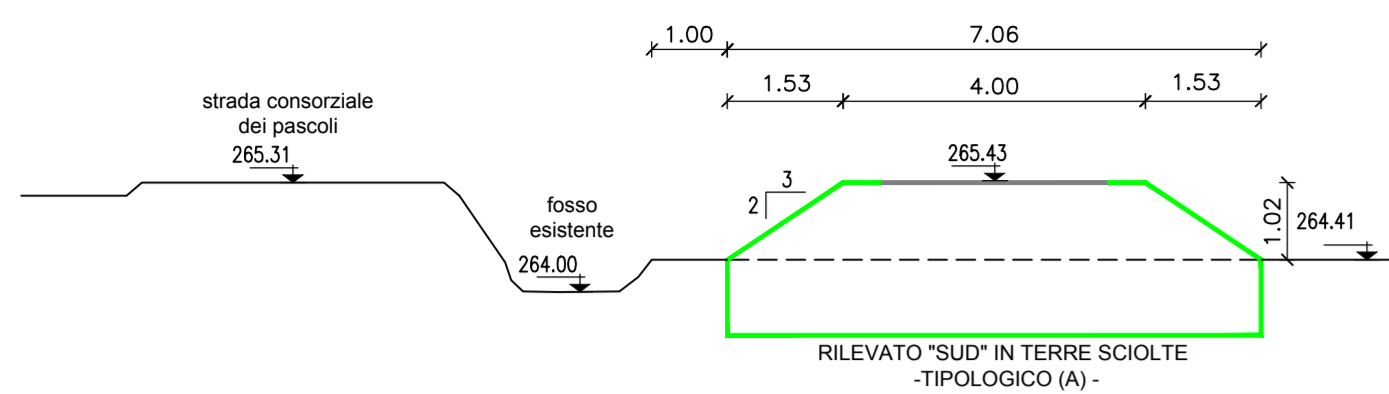


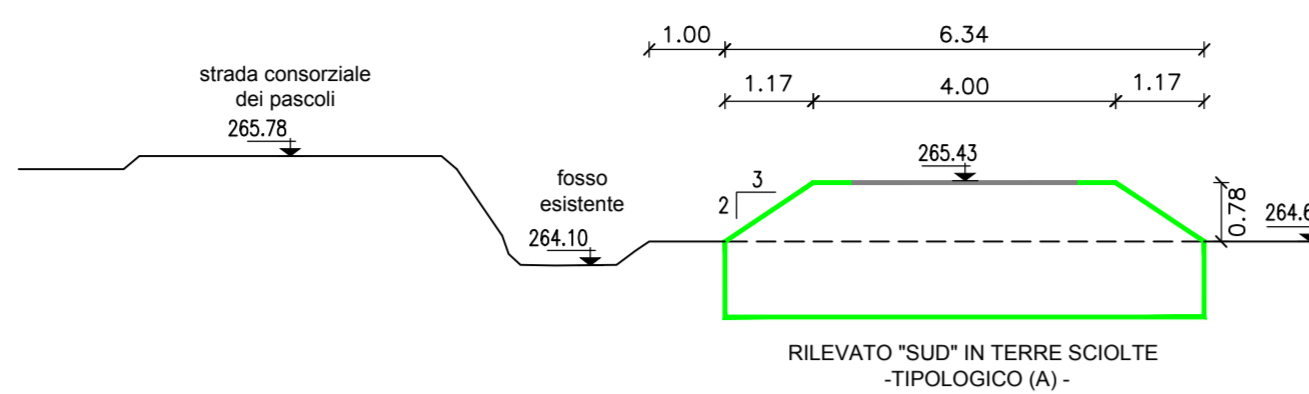
SEZIONE 22-22

SCALA 1:100



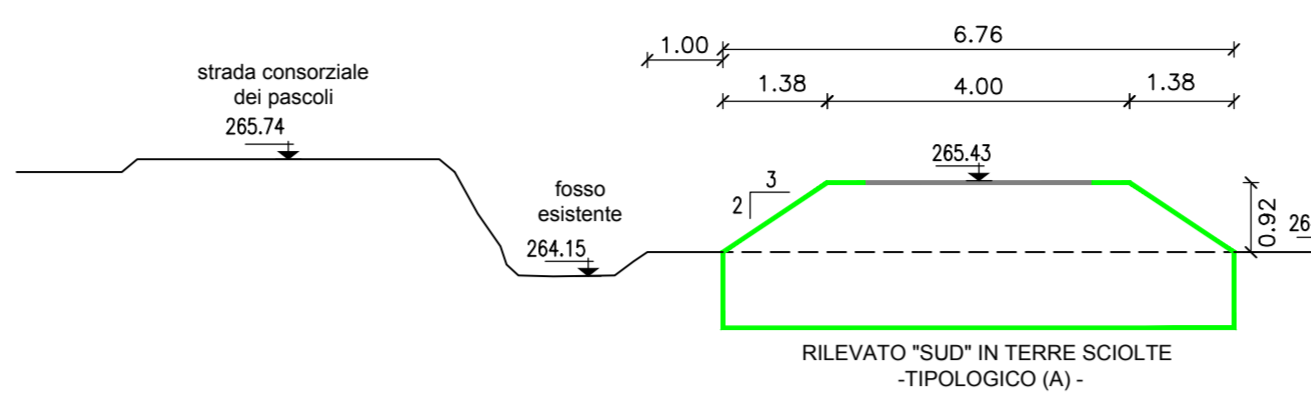
SEZIONE 23-23

SCALA 1:100

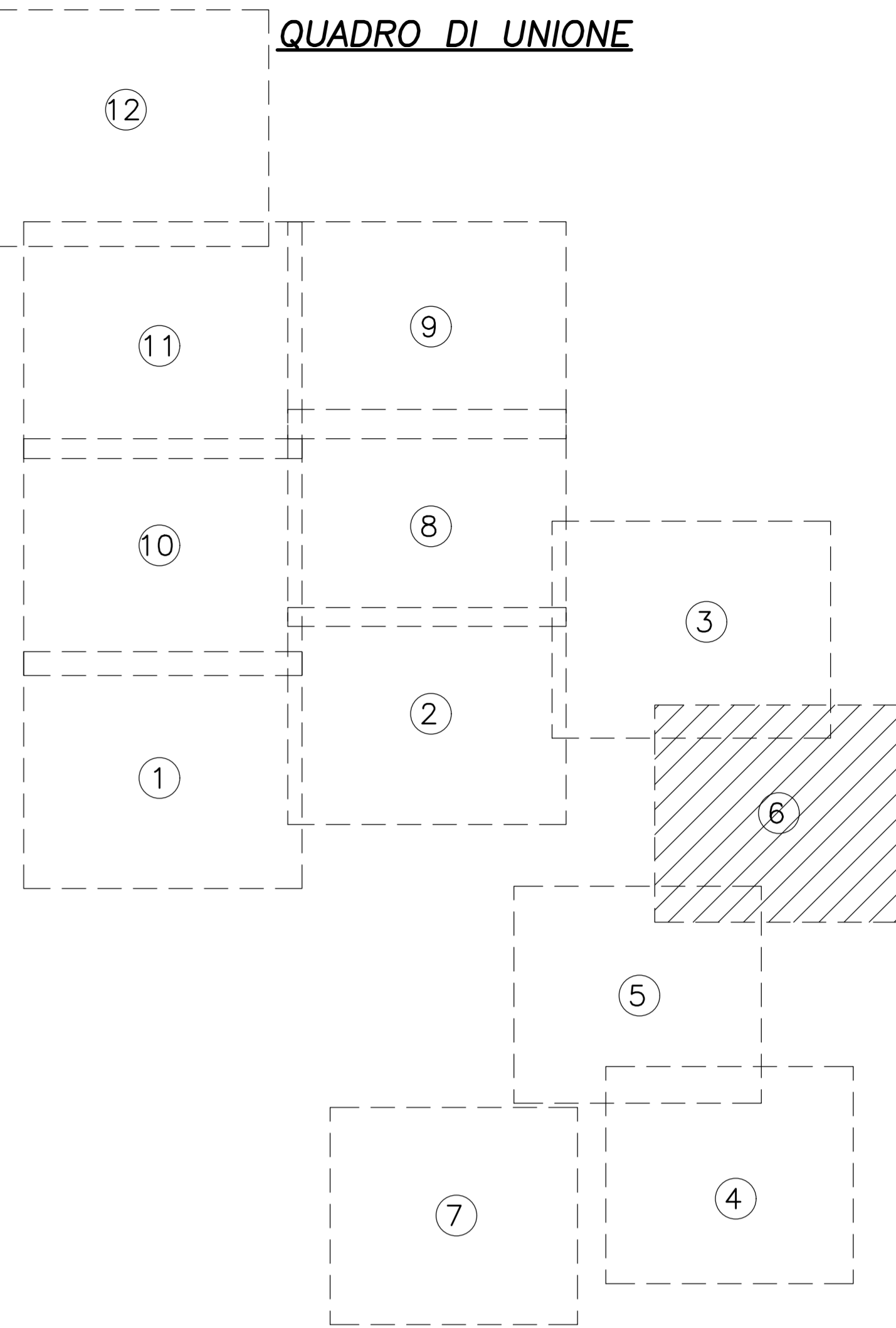


SEZIONE 24-24

SCALA 1:100




QUADRO DI UNIONE



LEGENDA



- RETICOLO IDROGRAFICO ESISTENTE A CIELO APERTO
- RETICOLO IDROGRAFICO ESISTENTE INTERRATO
- CANALE IN PROGETTO O CANALE ESISTENTE RISAGOMATO
- RILEVATO ARGINALE IN TERRE SCIOLTE IN PROGETTO - tipologico (A)
- RILEVATO ARGINALE IN TERRE ARMATE IN PROGETTO - tipologico (B)
- MANUFATTO IN PROGETTO
- OPERE DI PRIMO LOTTO - CANALE GANDALOGGIO / FOSSEO DEI PASCOLI
- OPERA DI DIFESA DEL COMPARTO INDUSTRIALE DI ITALFORGE A CURA DEL COMUNE DI SIRONO



PARCO REGIONALE DELLA VALLE DEL LAMBRO

"Ente di diritto pubblico"

Via Vittorio Veneto, 19 - 20844 TRIUGGIO (MB)

Tel. 0362/970961 fax 0362/997045 e-mail info@parcodelvallelambro.it

COMUNE DI
ANNONE BRIANZACOMUNE DI
OGGIONOCOMUNE DI
SIRONO

PROGETTO DEFINITIVO

AREA DI LAMINAZIONE DELLE PIENE
DEL TORRENTE GANDALOGGIO E ALTRI
NEI COMUNI DI OGGIONO, SIRONO E ANNONE
(LC)

LUGLIO 2017

REDAZIONE	VERIFICA	APPROVAZIONE	UN DIRETTORE TECNICO :
F. Seimistraro	G. Garbin	G.B. Peduzzi	Dott. Ing. GIOVANNI BATTISTA PEDUZZI
			IL PROGETTISTA:
			Dott. Ing. GIOVANNI BATTISTA PEDUZZI
			GEOL.:
			Dott. Geol. PAOLO DAL NEGRO

Revisionsi	N°	Descrizione	Data
1			
2			
3			

Numero elaborato	PD	COMMESSA	365-08	DOCUMENTO	DI	NUMERO	D.04.06	SCALA	1:500
------------------	----	----------	--------	-----------	----	--------	---------	-------	-------