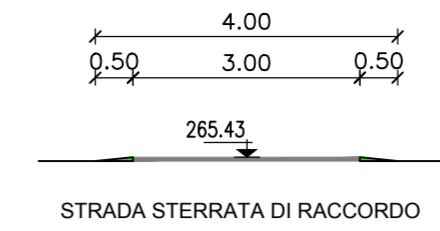
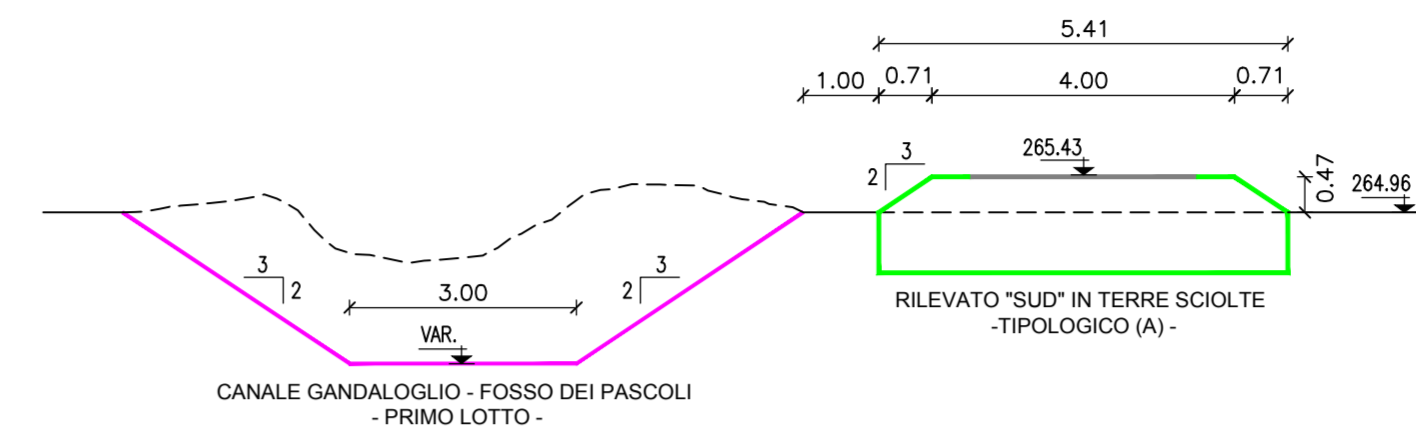


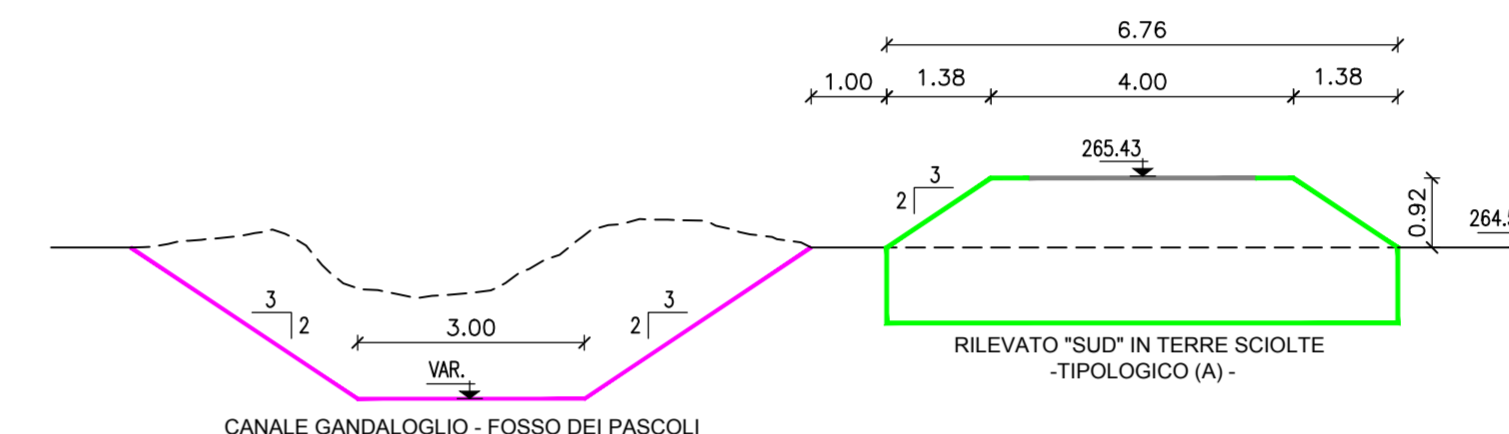
SEZIONE 15-15  
SCALA 1:100



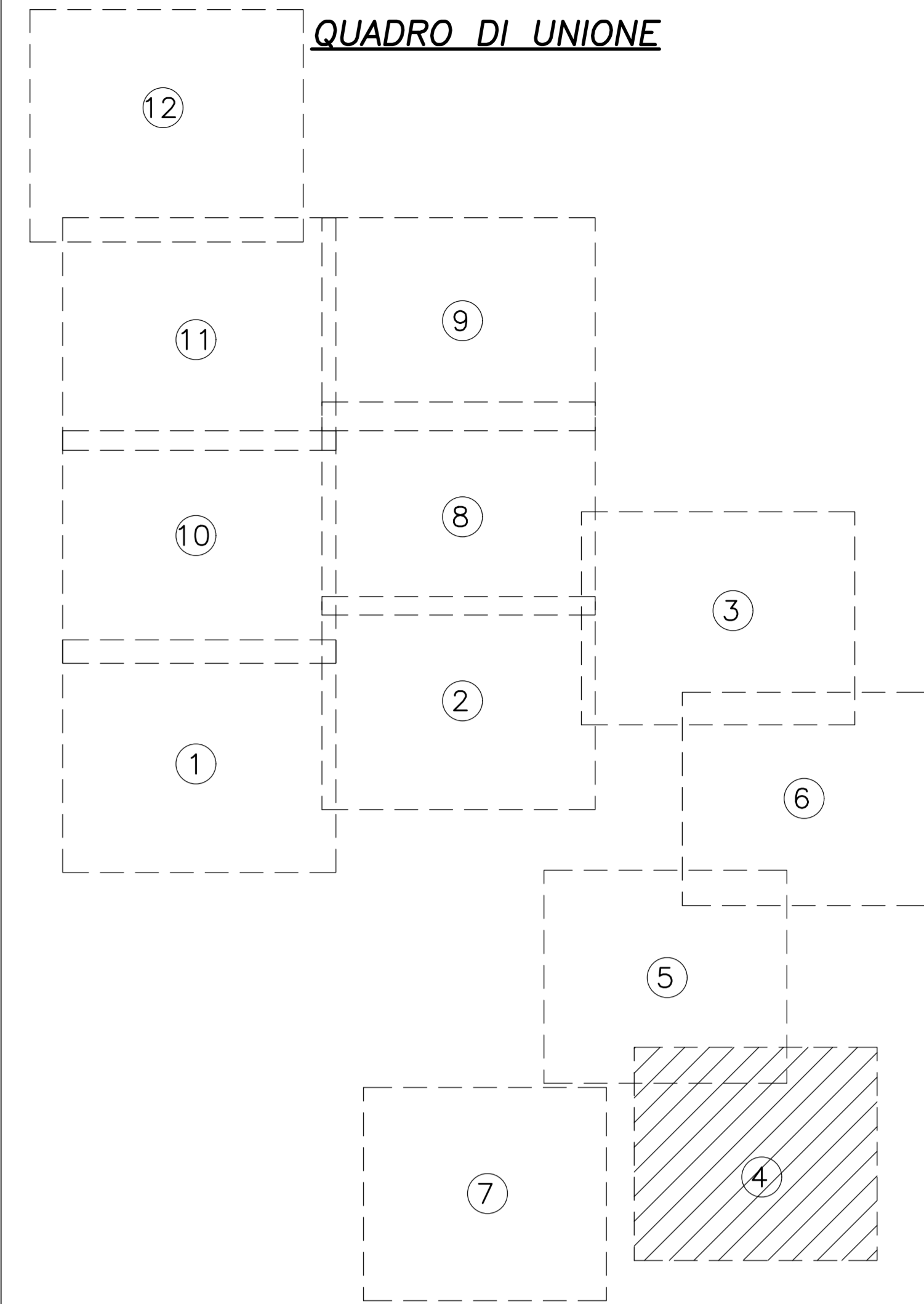
SEZIONE 16-16  
SCALA 1:100



SEZIONE 17-17  
SCALA 1:100




QUADRO DI UNIONE



LEGENDA



- RETICOLO IDROGRAFICO ESISTENTE A CIELO APERTO
- RETICOLO IDROGRAFICO ESISTENTE INTERRATO
- CANALE IN PROGETTO O CANALE ESISTENTE RISAGOMATO
- RILEVATO ARGINALE IN TERRE SCIOLTE IN PROGETTO - tipologico (A)
- RILEVATO ARGINALE IN TERRE ARMATE IN PROGETTO - tipologico (B)
- MANUFATTO IN PROGETTO
- OPERE DI PRIMO LOTTO - CANALE GANDALOGGIO / FOSSO DEI PASCOLI
- OPERA DI DIFESA DEL COMPARTO INDUSTRIALE DI ITALFORGE A CURA DEL COMUNE DI SIRONI



PARCO REGIONALE DELLA VALLE DEL LAMBRO  
"Ente di diritto pubblico"  
Via Vittorio Veneto, 19 - 20844 TRIUGGIO (MB)  
Tel. 0362/970961 fax 0362/997045 e-mail info@parcodelvallelambro.it



## PROGETTO DEFINITIVO

AREA DI LAMINAZIONE DELLE PIENE  
DEL TORRENTE GANDALOGGIO E ALTRI  
NEI COMUNI DI OGGIONO, SIRONI E ANNONE  
(LC)

LUGLIO 2017

REDAZIONE	VERIFICA	APPROVAZIONE	UN DIRETTORE TECNICO :
F. Seimistraro	G. Garbin	G.B. Peduzzi	Dott. Ing. GIOVANNI BATTISTA PEDUZZI
			IL PROGETTISTA:
			Dott. Ing. GIOVANNI BATTISTA PEDUZZI
			GEOL.:
			Dott. Geol. PAOLO DAL NEGRO

TITOLO		PLANIMETRIA DI PROGETTO scala 1:500 DELL'AREA DI LAMINAZIONE foglio 4/12			
Revisioni	N°	Descrizione			Data
	1				
	2				
	3				
Numero elaborato	TIPOLOGIA	COMMESSA	DOCUMENTO	NUMERO	SCALA
	PD	365-08	DI	D.04.04	1:500