



COMUNE DI MERONE
PROVINCIA DI COMO

Affinamento depurativo a valle del depuratore in Comune di Merone (CO)

LIFE11 ENV/IT/004



fondazione
cariplo

Regione
Lombardia



PROGETTO DEFINITIVO

Sistema di fitodepurazione FWS

Pianta e sezioni

SCALE DISEGNO:

1:200

1:50

Capofila progetto:



IRIDRA S.r.l.

Via La Mammora, 51 50121 FIRENZE
tel. 055470729 - fax 055475593
Email: iridra@iridra.com - www.iridra.com

In A.T.I. con:

STUDIO MAIONE
INGEGNERI ASSOCIATI

BIOS
INNOVAZIONE SOSTENIBILE

Studio Frati
geologia applicata

COMMITTENTE:



PARCO REGIONALE DELLA
VALLE DEL LAMBRO
20044 Tuggio (MI) - Via Vercelli, 19

3	
2	
1	
REV.	MODIFICAZIONE DELLA REVISIONE

N. ELABORATO


N. TAVOLA

E2 07.1

REDATTO:
Geom. Ivano Filippini
VERIFICATO:
dott.ing. Nicola Martinuzzi
DATA: OTTOBRE 2014

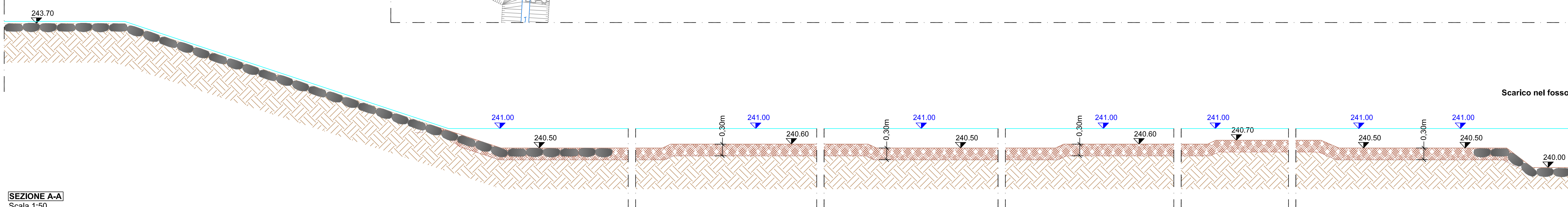
PROGETTISTI:
Dott. ing. Nicola Martinuzzi
Dott. ing. Riccardo Bresciani
Dott. ing. Giuliano Trentini
Dott. ing. Denis Cerlini
Dott. agr. Giordano Fossi
Dott. Giulio Conte

COORDINAMENTO PROGETTUALE
Dott. ing. Nicola Martinuzzi
IL DIRETTORE TECNICO:
Dr. Fabio Masi
COLLABORATORI:
Ing. Marina Simonetti, Ing. Roberto Romiti
Ing. Alessandro Balbo, Ing. Paolo Arcuri
Geol. Stefano Frati, Arch. Barbara Bonadies

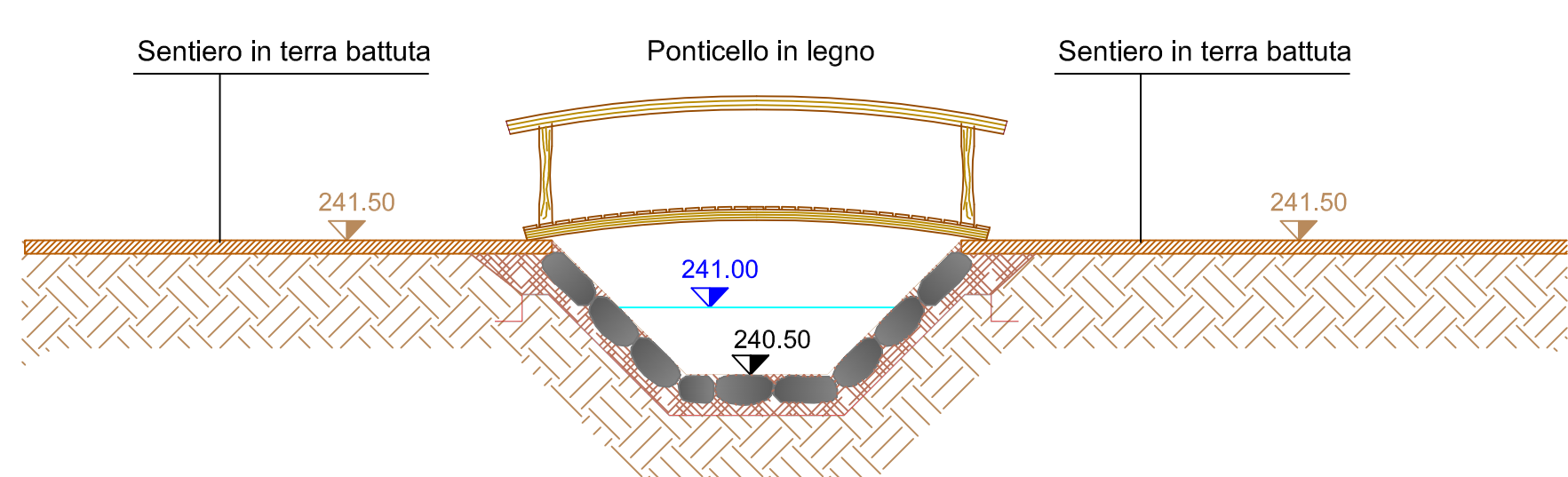


In arrivo dai sistemi
di filtrazione

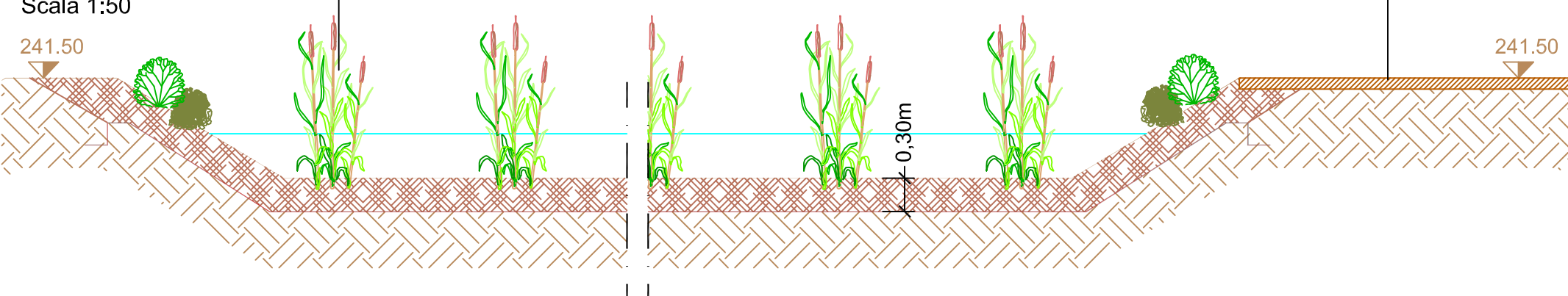
PROFILO
Scala 1:50



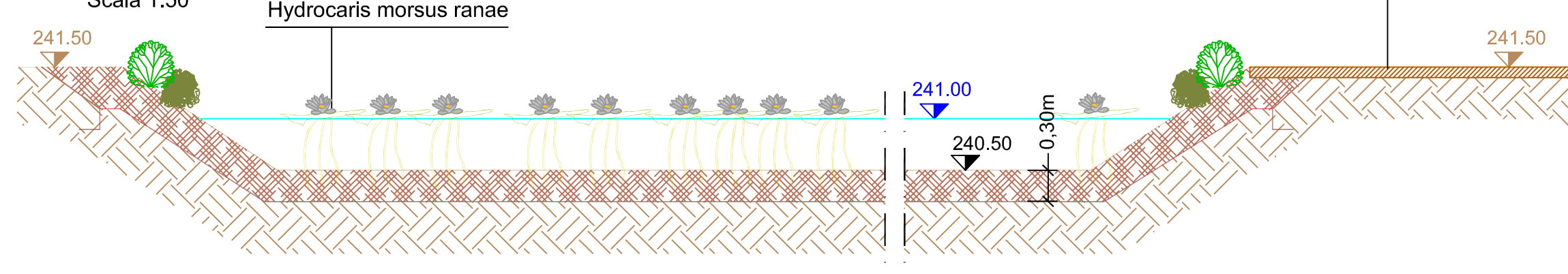
SEZIONE A-A
Scala 1:50



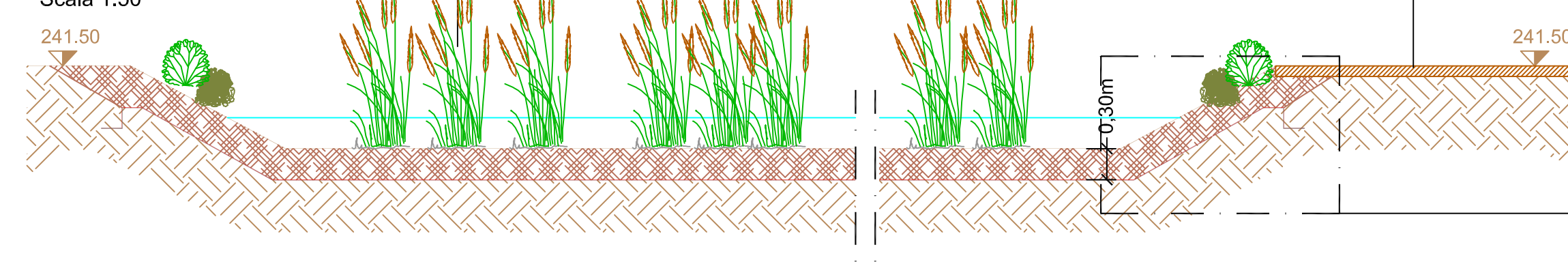
SEZIONE D-D
Scala 1:50



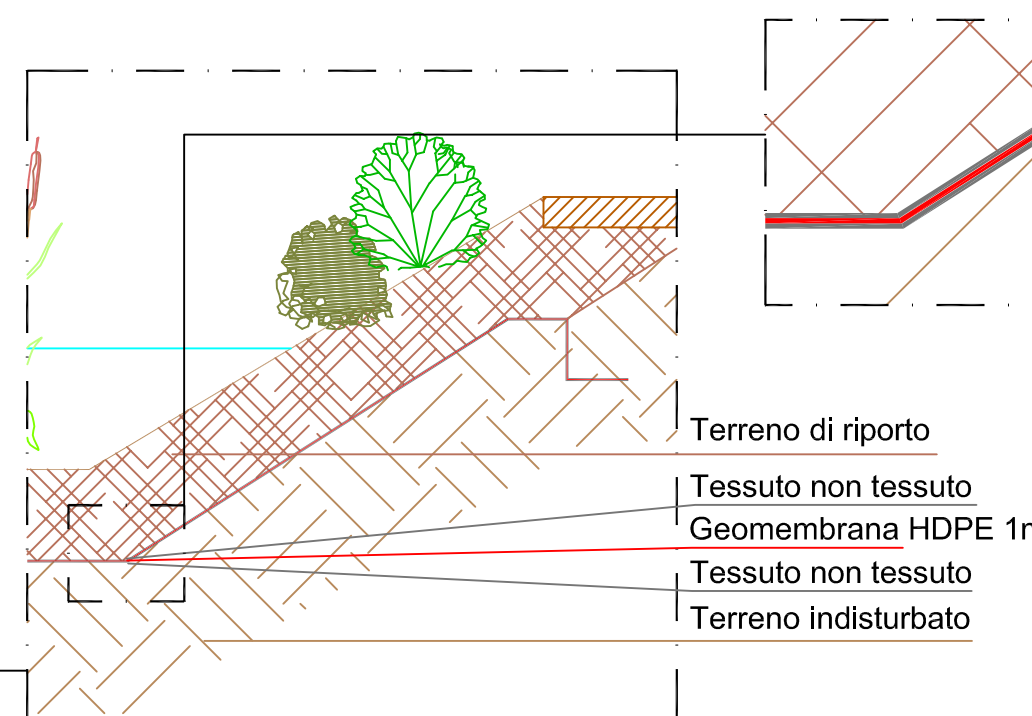
SEZIONE B-B
Scala 1:50



SEZIONE C-C
Scala 1:50



PERICOLARE RIVESTIMENTI VASCA
Fuori scala



PLANIMETRIA SISTEMI AFLUSSO LIBERO

Scala 1:200

